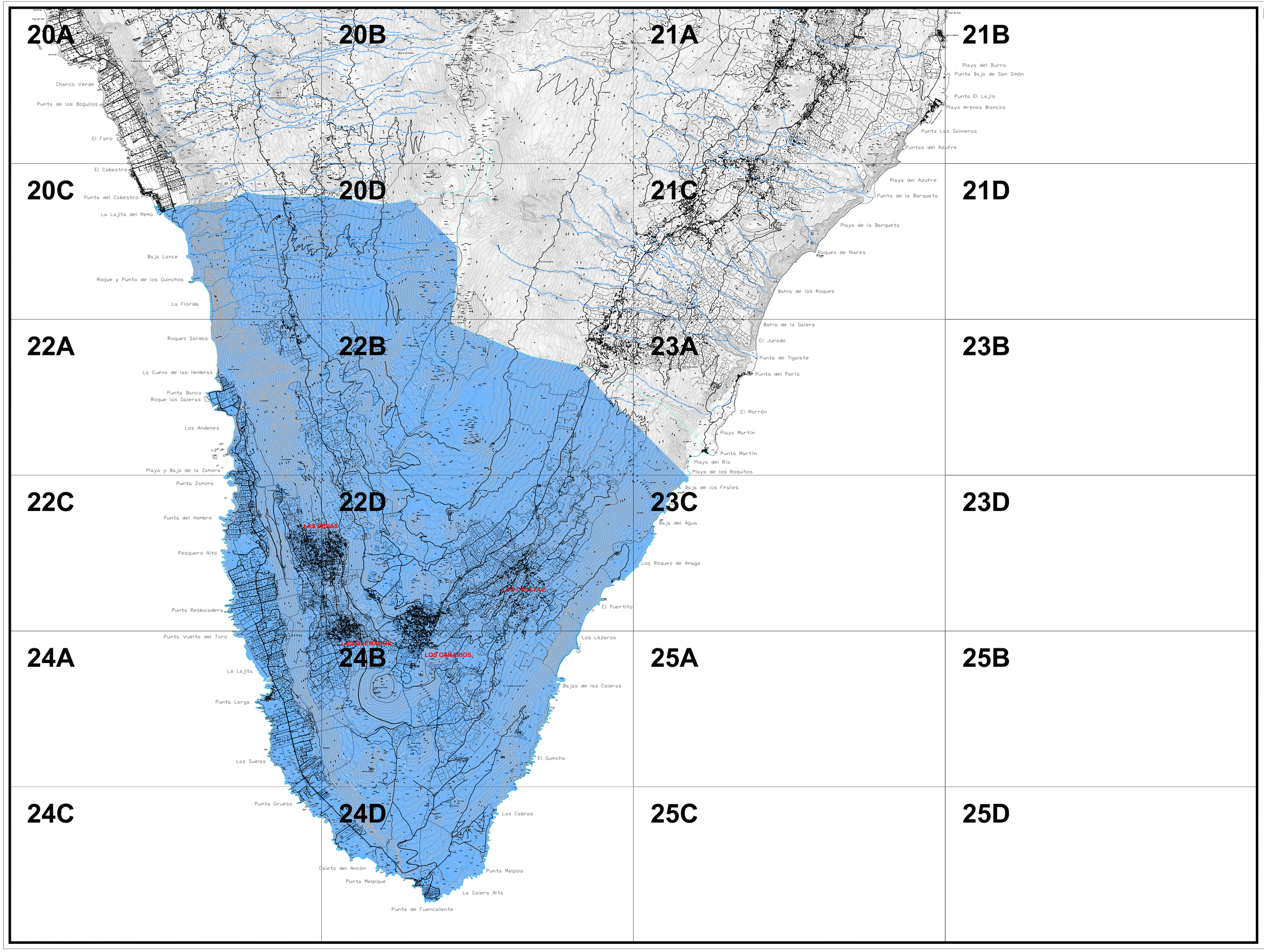

MUNICIPIO DE FUENCALIENTE DE LA PALMA

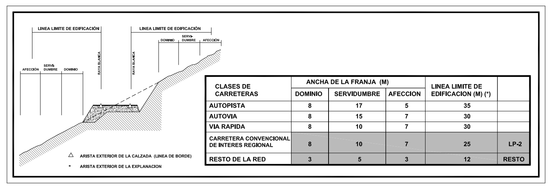

CLASES DE CARRETERAS	ANCHA DE LA FRANJA (M)			LINEA LIMITE DE EDIFICACIÓN (M) (1)	
	DOMINIO	SERVIDUMBRE	AFECCION		
AUTOPISTA	8	17	5	35	
AUTOVIA	8	15	7	30	
VIA RAPIDA	8	10	7	30	
CARRETERA CONVENCIONAL DE INTERES REGIONAL	8	10	7	25	LP-2
RESTO DE LA RED	3	5	3	12	RESTO

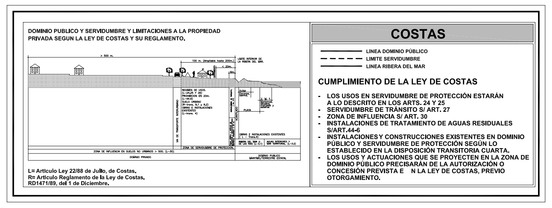

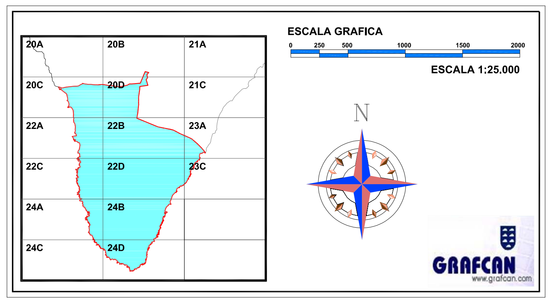

AYUNTAMIENTO DE FUENCALIENTE DE LA PALMA

ISLA DE LA PALMA

PLAN GENERAL DE ORDENACION

FASE DE APROBACION INICIAL

INFORMACION

PLANO:

SITUACION.
UBICACION DEL TERMINO MUNICIPAL.
DIRECTORIO GRAFICO

FECHA: MAYO 2006

PLANO Nº **I-2**

ESCALA: **1:25.000**

JUSTO FERNANDEZ DUQUE S.L.
ARQUITECTURA Y URBANISMO
C/ PRINCIPE FELIPE 36, 2 P.
SAN ANDRES Y SAUCES
TLF.: 922 45 14 75
FAX: 922 46 09 12
estudio1@justofernandezduque.com

GOBIERNO DE CANARIAS

GESTION PLANEAMIENTO TERRITORIAL Y MEDIOAMBIENTAL S.A.
GesPlan

AYUNTAMIENTO DE FUENCALIENTE DE LA PALMA